


МИНИСТЕРСТВО ОБРАЗОВАНИЯ САРАТОВСКОЙ ОБЛАСТИ
ГОСУДАРСТВЕННОЕ АВТОНОМНОЕ ПРОФЕССИОНАЛЬНОЕ ОБРАЗОВАТЕЛЬНОЕ
УЧРЕЖДЕНИЕ
САРАТОВСКОЙ ОБЛАСТИ
«БАЛАШОВСКИЙ ТЕХНИКУМ МЕХАНИЗАЦИИ СЕЛЬСКОГО ХОЗЯЙСТВА»

СОГЛАСОВАНО

Начальник Управления образования
администрации БМР Саратовской области


Н.Н.Шехматова

«01» 07 2014 г.

УТВЕРЖДАЮ

Директор техникума


В.А.Половинко

«01» 07 2014 г.

СОГЛАСОВАНО

Начальник ОГ ИБДД МО МВД РФ
«Балашовский» майор полиции


А.И.Сухоминов

«01» 07 2014 г.

ПАСПОРТ

ДОРОЖНОЙ БЕЗОПАСНОСТИ ОБРАЗОВАТЕЛЬНОГО УЧРЕЖДЕНИЯ
ГАПОУ СО «БАЛАШОВСКИЙ ТЕХНИКУМ МЕХАНИЗАЦИИ СЕЛЬСКОГО
ХОЗЯЙСТВА»

Составитель: А.В. Лукашин
заместитель директора по
производственному обучению
ГАПОУ СО «БТМСХ»

2014

**ПОЯСНИТЕЛЬНАЯ ЗАПИСКА К ПАСПОРТУ ДОРОЖНОЙ
БЕЗОПАСНОСТИ ГАПОУ СО «БАЛАШОВСКИЙ ТЕХНИКУМ
МЕХАНИЗАЦИИ СЕЛЬСКОГО ХОЗЯЙСТВА»**

1. Паспорт дорожной безопасности техникума (далее – Паспорт) предназначен для отображения информации о техникуме с точки зрения обеспечения безопасности обучающихся на этапах их перемещения "дом – техникум – дом", для использования преподавательским составом и сотрудниками Госавтоинспекции в работе по разъяснению безопасного передвижения и поведения обучающихся на улично-дорожной сети вблизи техникума и на маршруте "техникум – дом", для подготовки мероприятий по предупреждению подросткового дорожно-транспортного травматизма.

Паспорт ведется ответственным сотрудником техникума совместно с сотрудниками Госавтоинспекции, которые оказывают помощь в разработке Паспорта, а также при внесении необходимых изменений в отдельные разделы Паспорта (схемы, перечни мероприятий по предупреждению ДТП с участием обучающихся).

Оригинал Паспорта хранится в техникуме, а копия в контрольно-наблюдательном деле в подразделении Госавтоинспекции.

2. Типовой Паспорт должен иметь титульный лист и содержать следующие разделы:

- Общие сведения;
- План-схема;
- Рекомендации по реализации мероприятий по проведению проверок территорий техникума, подъездных путей и пешеходных переходов.

ОБЩИЕ СВЕДЕНИЯ

Наименование ОУ; государственное автономное профессиональное образовательное учреждение Саратовской области «Балашовский техникум механизации сельского хозяйства» (ГАПОУ СО «Балашовский техникум механизации сельского хозяйства», ГАПОУ СО «БТМСХ»)

Тип ОУ; образовательное учреждение среднего профессионального образования

Юридический адрес ОУ; 412309, Российская Федерация, Саратовская область, г.Балашов, ул. Луначарского д.100, Телефон (факс): 8-84545-4-17-03;

Руководители ОУ:

Директор техникума - Владимир Александрович Половинко, служ.

телефон (факс): 8-84545-4-17-03, дом. тел., сот. тел.;

Заместитель директора по учебной работе – Людмила Алексеевна Казанкова

телефон (факс): 8-84545-4-15-07 дом. тел., сот. тел.;

Заместитель директора по производственному обучению – Александр

Викторович Лукашин, тел. 8-84545-4-17-26 дом. тел., сот. тел.;

Заместитель директора по воспитательной работе – Роман Юрьевич Чайка, тел. 8-84545-4-17-26 дом. тел., сот. тел.;

Заместитель директора по административно- хозяйственной работе – Александр Владимирович Гудков, тел. 8-84545-4-17-26 дом. тел., сот. тел.;

Ответственный от муниципального органа образования (телефон, адрес);

Жутов Федор Дмитриевич, заместитель начальника управления образования БМР по общим вопросам. Телефон : +7 (84545) 2-36-23; 412307, Саратовская область, г. Балашов, ул. Юбилейная, д. 18.

Ответственный (ые) от Госавтоинспекции (телефон, адрес);

412300, Саратовская обл., Балашов г., ул. Шоссейная, 7Телефон:+7 (84545) 4-83-59

Ответственные за мероприятия по профилактике подросткового травматизма (телефон, адрес); Заместитель директора по воспитательной работе – Роман Юрьевич Чайка, тел. 8-84545-4-17-26 дом. тел., сот. тел.;

Руководитель или ответственный работник дорожно-эксплуатационной организации, осуществляющей содержание УДС (телефон, адрес); СМУ 14 АООТ филиал, Саратовская область, Балашов г., Советская улица, 161

Телефон(84545) 4-14-85 Телефон (84545) 4-39- 23 Телефон (84545)4-14-56

Руководитель или ответственный работник дорожно-эксплуатационной организации, осуществляющей содержание ТСОДД (телефон, адрес); СМУ 14 АООТ филиалРоссия, Саратовская область, Балашов г., Советская улица, 161

Телефон(84545) 4-14-85 Телефон (84545) 4-39- 23 Телефон (84545) 4-14-56

- Количество обучающихся: 1200 человек;

Наличие уголка по БДД: 412309, Российская Федерация, Саратовская область, г.Балашов, Луначарского д.100;

Наличие класса по БДД: 412309, Российская Федерация, Саратовская область, г.Балашов, ул. Луначарского, д.100;

- Наличие автогородка (площадки) по БДД (если имеется);

Наличие автобуса в ОУ: ГАЗ – 32213 «ГАЗель»;

Расписание занятий в ОУ: 1-ая пара: 8:30 - 10:05

2-ая пара: 10:15 - 11:50

3-я пара: 12:30 - 14:05

4-ая пара: 14:15 -15:50

внеклассные занятия: 16:00 – 18:00

Телефоны: оперативных служб:

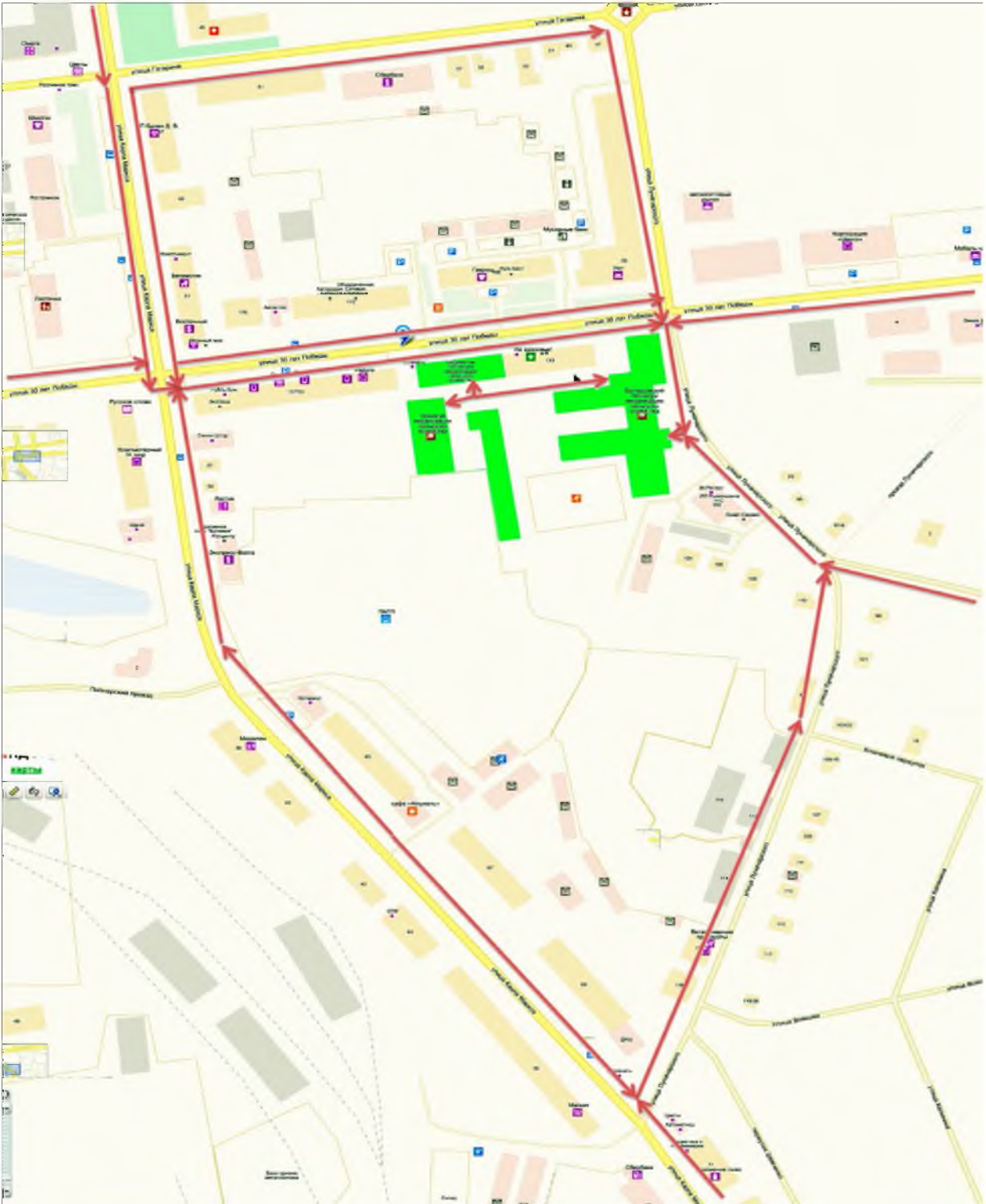
МЧС 01,

Полиция 02,

Скорая помощь 03,;

дорожно-эксплуатационных организаций, осуществляющих содержание УДС;

I. План-схема района расположения ОУ, пути движения транспортных средств и обучающихся.



→ Направление движения обучающихся, в (из) техникум(а).

Схемы учебных маршрутов, движения учебных транспортных средств.

Маршрут №1

а) для легкового автомобиля:

1. Начало маршрута: выезд со двора ГАПОУ СО «Балашовский техникум механизации сельского хозяйства», улица Луначарского д.100;
2. Поворот налево выезд со двора: ГАПОУ СО «Балашовский техникум механизации сельского хозяйства», улица Луначарского;
3. Улица Луначарского
4. Поворот направо на перекрёстке: улица Луначарского, улица 30 лет Победы;
5. Улица 30 лет Победы;
6. Поворот налево на перекрёстке: улица 30 лет Победы, улица Орджоникидзе;
7. Улица Орджоникидзе;
8. Поворот направо на перекрёстке с круговым движением: улица Орджоникидзе, улица Саратовское шоссе;
9. Улица Саратовское шоссе;
10. Поворот налево на перекрёстке улица Саратовское шоссе, 2 км автоподъезда к автомобильной дороге Саратов – Курск(учебно-производственное хозяйство ГАПОУ СО «Балашовский техникум механизации сельского хозяйства»);
11. Разворот в учебно-производственном хозяйстве ГАПОУ СО «Балашовский техникум механизации сельского хозяйства»;
12. Поворот направо на перекрёстке, 2 км автоподъезда к автомобильной дороге Саратов – Курск(учебно производственное хозяйство ГАПОУ СО «Балашовский техникум механизации сельского хозяйства»), улица Саратовское шоссе;
13. Улица Саратовское шоссе;
14. Поворот налево на перекрёстке с круговым движением: улица Саратовское шоссе, улица Орджоникидзе;
15. Улица Орджоникидзе;
16. Поворот направо на перекрёстке: улица Орджоникидзе, улица 30 лет Победы;
17. Улица 30 лет Победы;
18. Поворот налево на перекрёстке: улица 30 лет Победы, улица Большая Садовая;
19. Улица Большая Садовая;

20. Поворот налево на перекрёстке: улица Большая Садовая, улица Малая Садовая;
21. Улица Малая Садовая;
22. Поворот направо на перекрёстке: улица Малая Садовая, улица Энгельса;
23. Улица Энгельса;
24. Поворот направо на перекрёстке с круговым движением: улица Энгельса, улица К.Маркса;
25. Улица К.Маркса;
26. Поворот направо на перекрёстке: улица К.Маркса, улица 30 лет Победы;
27. Улица 30 лет Победы;
28. Поворот направо на перекрёстке: улица 30 лет Победы, улица Луначарского;
29. Улица Луначарского;
30. Поворот направо на выезде со двора: улица Луначарского, ГАПОУ СО «Балашовский техникум механизации сельского хозяйства»;
31. Конец маршрута: выезд со двора ГАПОУ СО «Балашовский техникум механизации сельского хозяйства», улица Луначарского д.100.

б) для грузового автомобиля

1. Начало маршрута: выезд со двора ГАПОУ СО «Балашовский техникум механизации сельского хозяйства», улица Луначарского д.100;
2. Поворот направо выезд со двора: ГАПОУ СО «Балашовский техникум механизации сельского хозяйства», улица Луначарского;
3. Улица Луначарского;
4. Поворот налево на перекрёстке: улица Луначарского, улица Чернышевского;
5. Улица Чернышевского;
6. Поворот направо на перекрёстке: улица Чернышевского, улица Октябрьская;
7. Улица Октябрьская;
8. Поворот налево на перекрёстке: улица Октябрьская, улица Большая Садовая;
9. Улица Большая Садовая;
10. Поворот направо на перекрёстке: улица Большая Садовая, улица 30 лет Победы;
11. Улица 30 лет Победы;
12. Поворот налево на перекрёстке: улица 30 лет Победы, улица Орджоникидзе;

13. Улица Орджоникидзе;
14. Поворот направо на перекрёстке с круговым движением: улица Орджоникидзе, улица Саратовское шоссе;
15. Улица Саратовское шоссе;
16. Поворот налево на перекрёстке улица Саратовское шоссе, 2 км автоподъезда к автомобильной дороге Саратов – Курск(учебно-производственное хозяйство ГАПОУ СО «Балашовский техникум механизации сельского хозяйства»);
17. Разворот в учебно-производственном хозяйстве ГАПОУ СО «Балашовский техникум механизации сельского хозяйства»;
18. Поворот направо на перекрёстке, 2 км автоподъезда к автомобильной дороге Саратов – Курск(учебно производственное хозяйство ГАПОУ СО «Балашовский техникум механизации сельского хозяйства»), улица Саратовское шоссе;
19. Улица Саратовское шоссе;
20. Поворот налево на перекрёстке с круговым движением: улица Саратовское шоссе, улица Орджоникидзе;
21. Улица Орджоникидзе;
22. Поворот направо на перекрёстке: улица Орджоникидзе, улица 30 лет Победы;
23. Улица 30 лет Победы;
24. Поворот налево на перекрёстке: улица 30 лет Победы, улица Большая Садовая;
25. Улица Большая Садовая;
26. Поворот направо на перекрёстке: улица Большая Садовая, улица Октябрьская;
27. Улица Октябрьская;
28. Поворот налево на перекрёстке: улица Октябрьская улица, Чернышевского;
29. Улица Чернышевского;
30. Поворот направо на перекрёстке: улица Чернышевского, улица Луначарского;
31. Улица Луначарского;
32. Поворот налево выезд со двора: улица Луначарского, ГАПОУ СО «Балашовский техникум механизации сельского хозяйства»;
33. Конец маршрута: выезд со двора ГАПОУ СО «Балашовский техникум механизации сельского хозяйства», улица Луначарского д.100;

Маршрут №2

а) для легкового автомобиля:

1. Начало маршрута: выезд со двора ГАПОУ СО «Балашовский техникум механизации сельского хозяйства», улица Луначарского д.100;
2. Поворот налево выезд со двора: ГАПОУ СО «Балашовский техникум механизации сельского хозяйства», улица Луначарского;
3. Улица Луначарского
4. Поворот налево на перекрёстке: улица Луначарского, улица 30 лет Победы;
5. Улица 30 лет Победы;
6. Поворот налево на перекрёстке: улица 30 лет Победы, улица К.Маркса;
7. Улица К.Маркса;
8. Поворот налево на перекрёстке с круговым движением: улица К.Маркса, улица Энгельса;
9. Улица Энгельса;
10. Поворот налево на перекрёстке: улица Энгельса, улица Малая Садовая;
11. Улица Малая Садовая;
12. Поворот направо на перекрёстке: улица Малая Садовая, улица Большая Садовая;
13. Улица Большая Садовая;
14. Поворот направо на перекрёстке: улица Большая Садовая, улица 30 лет Победы;
15. Улица 30 лет Победы;
16. Поворот налево на перекрёстке: улица 30 лет Победы, улица Орджоникидзе;
17. Улица Орджоникидзе;
18. Разворот на перекрёстке с круговым движением: улица Орджоникидзе;
19. Улица Орджоникидзе;
20. Поворот направо на перекрёстке: улица Орджоникидзе, улица 30 лет Победы;
21. Улица 30 лет Победы;
22. Поворот налево на перекрёстке: улица 30 лет Победы, улица Луначарского;
23. Улица Луначарского;
24. Поворот направо выезд со двора: улица Луначарского, ГАПОУ СО «Балашовский техникум механизации сельского хозяйства»;
25. Конец маршрута: выезд со двора ГАПОУ СО «Балашовский техникум механизации сельского хозяйства», улица Луначарского д.100;

б) для грузового автомобиля

1. Начало маршрута: выезд со двора ГАПОУ СО «Балашовский техникум механизации сельского хозяйства», улица Луначарского д.100;
2. Поворот направо выезд со двора: ГАПОУ СО «Балашовский техникум механизации сельского хозяйства», улица Луначарского;
3. Улица Луначарского
4. Поворот налево на перекрёстке: улица Луначарского, улица К.Маркса;
5. Улица К.Маркса;
6. Поворот налево на перекрёстке с круговым движением: улица К.Маркса, улица Энгельса;
7. Улица Энгельса;
8. Поворот налево на перекрёстке: улица Энгельса, улица Малая Садовая;
9. Улица Малая Садовая;
10. Поворот направо на перекрёстке: улица Малая Садовая, улица Большая Садовая;
11. Улица Большая Садовая;
12. Поворот направо на перекрёстке: улица Большая Садовая, улица 30 лет Победы;
13. Улица 30 лет Победы;
14. Поворот налево на перекрёстке: улица 30 лет Победы, улица Орджоникидзе;
15. Улица Орджоникидзе;
16. Разворот на перекрёстке с круговым движением: улица Орджоникидзе;
17. Улица Орджоникидзе;
18. Поворот направо на перекрёстке: улица Орджоникидзе, улица 30 лет Победы;
19. Улица 30 лет Победы;
20. Поворот налево на перекрёстке: улица 30 лет Победы, улица Большая Садовая;
21. Улица Большая Садовая;
22. Поворот направо на перекрёстке: улица Большая Садовая, улица Октябрьская;
23. Улица Октябрьская;
24. Поворот налево на перекрёстке: улица Октябрьская, улица Чернышевского;
25. Улица Чернышевского;

26. Поворот направо на перекрёстке: улица Чернышевского, улица Луначарского;
27. Улица Луначарского;
28. Поворот налево выезд со двора: улица Луначарского, ГАПОУ СО «Балашовский техникум механизации сельского хозяйства»;
29. Конец маршрута: выезд со двора ГАПОУ СО «Балашовский техникум механизации сельского хозяйства», улица Луначарского д.100;

Маршрут №3

а) для легкового автомобиля:

1. Начало маршрута: выезд со двора ГАПОУ СО «Балашовский техникум механизации сельского хозяйства», улица Луначарского д.100;
2. Поворот направо выезд со двора: ГАПОУ СО «Балашовский техникум механизации сельского хозяйства», улица Луначарского;
3. Улица Луначарского
4. Поворот налево на перекрёстке: улица Луначарского, улица К.Маркса;
5. Улица К.Маркса;
6. Поворот направо на перекрёстке с круговым движением: улица К.Маркса, улица Привокзальная;
7. Улица Привокзальная;
8. Поворот направо на перекрёстке: улица Привокзальная, улица Ленина;
9. Улица Ленина;
10. Поворот налево на перекрёстке: улица Ленина, улица Нефтяная;
11. Улица Нефтяная;
12. Поворот налево на перекрёстке: улица Нефтяная, въезд на АЗС;
13. разворот на АЗС;
14. Поворот направо на перекрёстке: выезд с АЗС, улица Нефтяная;
15. Улица Нефтяная;
16. Поворот налево на перекрёстке: улица Нефтяная, улица Ленина;
17. Улица Ленина;
18. Поворот направо на перекрёстке: улица Ленина, улица 30 лет Победы;
19. Улица 30 лет Победы;
20. Поворот направо на перекрёстке: улица 30 лет Победы, улица Луначарского;
21. Улица Луначарского;
22. Поворот направо выезд со двора: улица Луначарского, ГАПОУ СО «Балашовский техникум механизации сельского хозяйства»;
23. Конец маршрута: выезд со двора ГАПОУ СО «Балашовский техникум механизации сельского хозяйства», улица Луначарского д.100;

б) для грузового автомобиля

1. Начало маршрута: выезд со двора ГАПОУ СО «Балашовский техникум механизации сельского хозяйства», улица Луначарского д.100;

2. Поворот направо выезд со двора: ГАПОУ СО «Балашовский техникум механизации сельского хозяйства», улица Луначарского;
3. Улица Луначарского
4. Поворот налево на перекрёстке: улица Луначарского, улица К.Маркса;
5. Улица К.Маркса;
6. Поворот направо на перекрёстке с круговым движением: улица К.Маркса, улица Привокзальная;
7. Улица Привокзальная;
8. Поворот направо на перекрёстке: улица Привокзальная, улица Ленина;
9. Улица Ленина;
10. Поворот налево на перекрёстке: улица Ленина, улица Нефтяная;
11. Улица Нефтяная;
12. Поворот налево на перекрёстке: улица Нефтяная, въезд на АЗС;
13. разворот на АЗС;
14. Поворот направо на перекрёстке: выезд с АЗС, улица Нефтяная;
15. Улица Нефтяная;
16. Поворот налево на перекрёстке: улица Нефтяная, улица Ленина;
17. Улица Ленина;
18. Поворот направо на перекрёстке: улица Ленина, улица 30 лет Победы;
19. Улица 30 лет Победы;
20. Поворот направо на перекрёстке: улица 30 лет Победы, улица Луначарского;
21. Улица Луначарского;
22. Поворот направо выезд со двора: улица Луначарского, ГАПОУ СО «Балашовский техникум механизации сельского хозяйства»;
23. Конец маршрута: выезд со двора ГАПОУ СО «Балашовский техникум механизации сельского хозяйства», улица Луначарского д.100;

Маршрут №4

а) для легкового автомобиля:

1. Начало маршрута: выезд со двора ГАПОУ СО «Балашовский техникум механизации сельского хозяйства», улица Луначарского д.100;
2. Поворот налево выезд со двора: ГАПОУ СО «Балашовский техникум механизации сельского хозяйства», улица Луначарского;
3. Улица Луначарского
4. Поворот направо на перекрёстке: улица Луначарского, улица 30 лет Победы;
5. Улица 30 лет Победы;
6. Поворот налево на перекрёстке: улица 30 лет Победы, улица Орджоникидзе;
7. Улица Орджоникидзе;
8. Поворот направо на перекрёстке с круговым движением: улица Орджоникидзе, улица Саратовское шоссе;
9. Улица Саратовское шоссе;
10. Поворот налево на перекрёстке улица Саратовское шоссе, 2 км автоподъезда к автомобильной дороге Саратов – Курск(учебно-производственное хозяйство ГАПОУ СО «Балашовский техникум механизации сельского хозяйства»);
11. Разворот в учебно-производственном хозяйстве ГАПОУ СО «Балашовский техникум механизации сельского хозяйства»;
12. Поворот направо на перекрёстке, 2 км автоподъезда к автомобильной дороге Саратов – Курск(учебно производственное хозяйство ГАПОУ СО «Балашовский техникум механизации сельского хозяйства»), улица Саратовское шоссе;
13. Улица Саратовское шоссе;
14. Поворот налево на перекрёстке с круговым движением: улица Саратовское шоссе, улица Орджоникидзе;
15. Улица Орджоникидзе;
16. Поворот направо на перекрёстке: улица Орджоникидзе, улица 30 лет Победы;
17. Улица 30 лет Победы;
18. Поворот налево на перекрёстке: улица 30 лет Победы, улица Луначарского;
19. Улица Луначарского;
20. Поворот направо на выезде со двора: улица Луначарского, ГАПОУ СО «Балашовский техникум механизации сельского хозяйства»;

31. Конец маршрута: выезд со двора ГАПОУ СО «Балашовский техникум механизации сельского хозяйства», улица Луначарского д.100.

б) для грузового автомобиля

1. Начало маршрута: выезд со двора ГАПОУ СО «Балашовский техникум механизации сельского хозяйства», улица Луначарского д.100;
2. Поворот налево выезд со двора: ГАПОУ СО «Балашовский техникум механизации сельского хозяйства», улица Луначарского;
3. Улица Луначарского;
4. Поворот направо на перекрёстке: улица Луначарского, улица Гагарина;
5. Улица Гагарина;
6. Поворот налево на перекрёстке: улица Гагарина, улица Урицкого;
7. Улица Урицкого;
8. Разворот на улица Урицкого;
9. Улица Урицкого;
10. Поворот направо на перекрёстке: улица Урицкого, улица Гагарина;
11. Улица Гагарина;
12. Поворот налево на перекрёстке: улица Гагарина, улица Луначарского
13. Улица Луначарского;
14. Поворот налево на перекрёстке: улица Луначарского, улица Чернышевского;
15. Улица Чернышевского;
16. Поворот направо на перекрёстке: улица Чернышевского, улица Октябрьская;
17. Улица Октябрьская;
18. Поворот налево на перекрёстке: улица Октябрьская, улица Большая Садовая;
19. Улица Большая Садовая;
20. Поворот направо на перекрёстке: улица Большая Садовая, улица 30 лет Победы;
21. Улица 30 лет Победы;
22. Поворот налево на перекрёстке: улица 30 лет Победы, улица Орджоникидзе;
23. Улица Орджоникидзе;
24. Поворот направо на перекрёстке с круговым движением: улица Орджоникидзе, улица Саратовское шоссе;
25. Улица Саратовское шоссе;

26. Поворот налево на перекрёстке улица Саратовское шоссе, 2 км автоподъезда к автомобильной дороге Саратов – Курск(учебно-производственное хозяйство ГАПОУ СО «Балашовский техникум механизации сельского хозяйства»);
27. Разворот в учебно-производственном хозяйстве ГАПОУ СО «Балашовский техникум механизации сельского хозяйства»;
28. Поворот направо на перекрёстке, 2 км автоподъезда к автомобильной дороге Саратов – Курск(учебно производственное хозяйство ГАПОУ СО «Балашовский техникум механизации сельского хозяйства»), улица Саратовское шоссе;
29. Улица Саратовское шоссе;
30. Поворот налево на перекрёстке с круговым движением: улица Саратовское шоссе, улица Орджоникидзе;
31. Улица Орджоникидзе;
32. Поворот направо на перекрёстке: улица Орджоникидзе, улица Республиканская;
33. Улица Республиканская;
34. Поворот налево на перекрёстке: улица Республиканская, улица Мичурина;
35. Улица Мичурина;
36. Поворот налево на перекрёстке: улица Мичурина, улица Гагарина;
37. Улица Гагарина;
38. Поворот налево на перекрёстке: улица Гагарина, улица Луначарского
39. Улица Луначарского;
40. Поворот направо выезд со двора: улица Луначарского, ГАПОУ СО «Балашовский техникум механизации сельского хозяйства»;
41. Конец маршрута: выезд со двора ГАПОУ СО «Балашовский техникум механизации сельского хозяйства», улица Луначарского д.100;

Схема учебного маршрута № 2 ГАПОУ СО «Балашовский техникум механизации сельского хозяйства» с указанием особенностей и опасных участков.

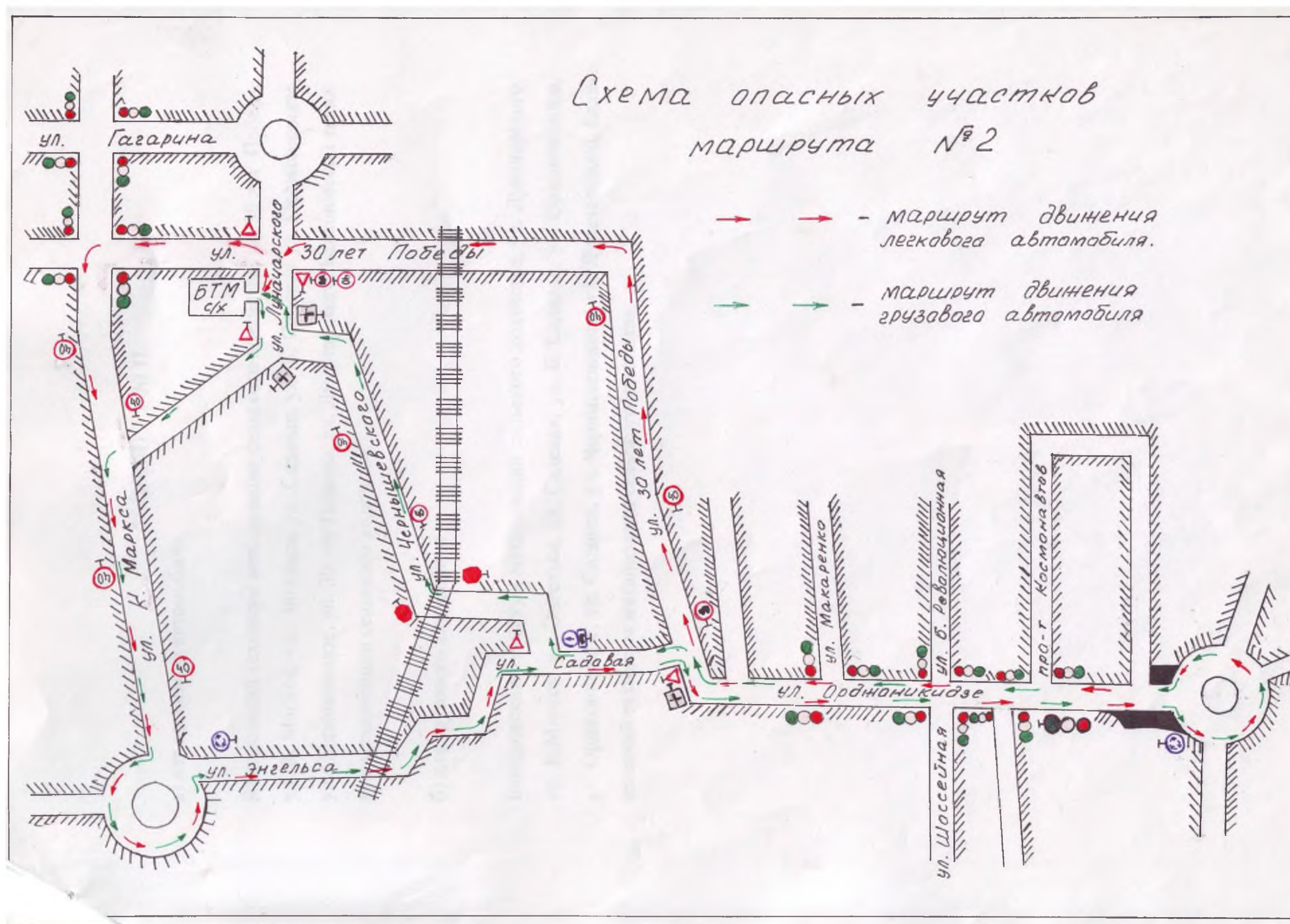
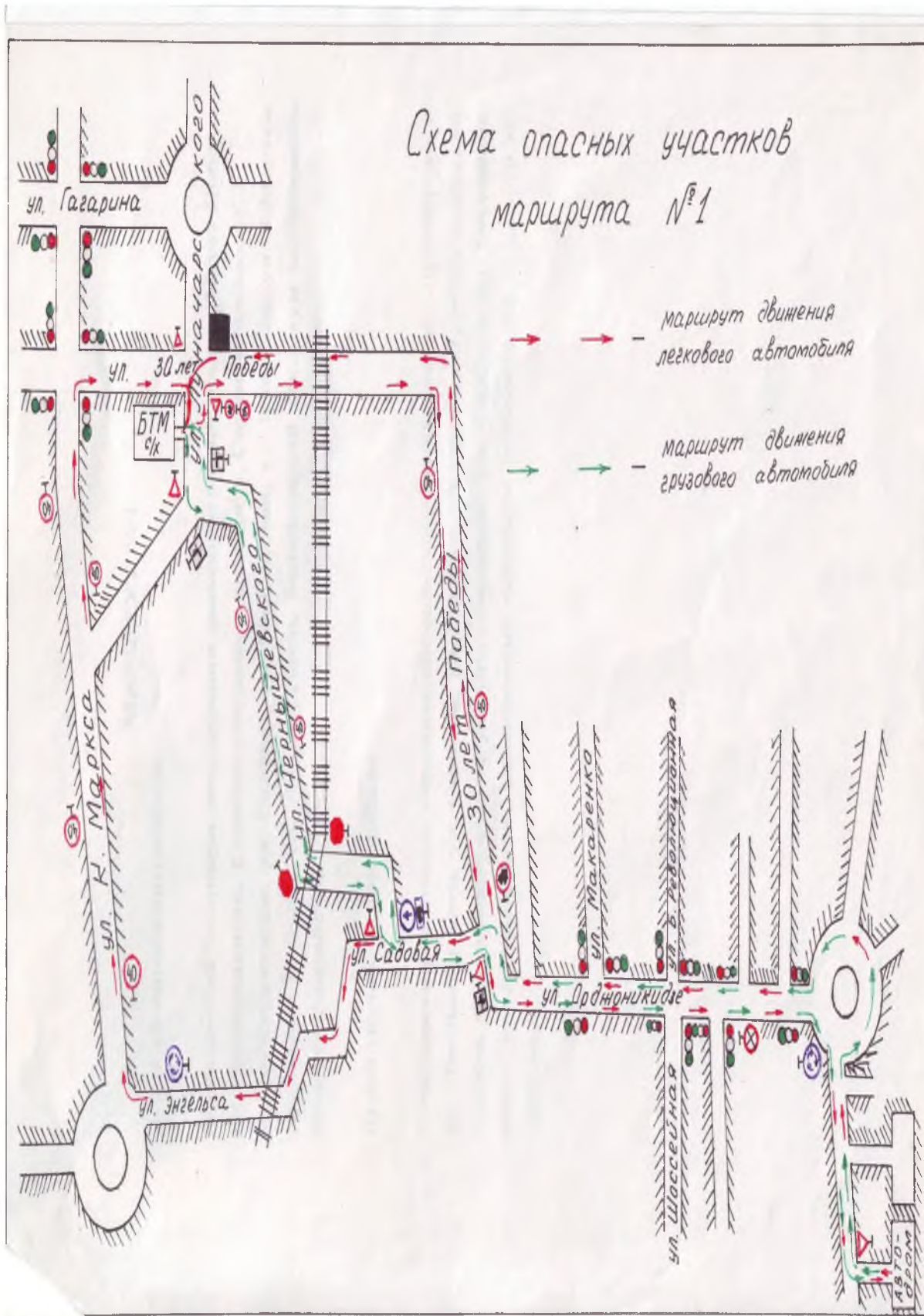


Схема учебного маршрута №1 ГАПОУ СО «Балашовский техникум механизации сельского хозяйства» с указанием особенностей и опасных участков.



СОГЛАСОВАНО
Начальник ОГИБДД МО МВД
РФ «Балашовский» майор
полиции

_____ А.И.Сухомлинов
«__» _____ 201__ г.

Схема учебного маршрута №3 ГАПОУ СО «Балашовский техникум механизации сельского хозяйства» с указанием особенностей и опасных участков.

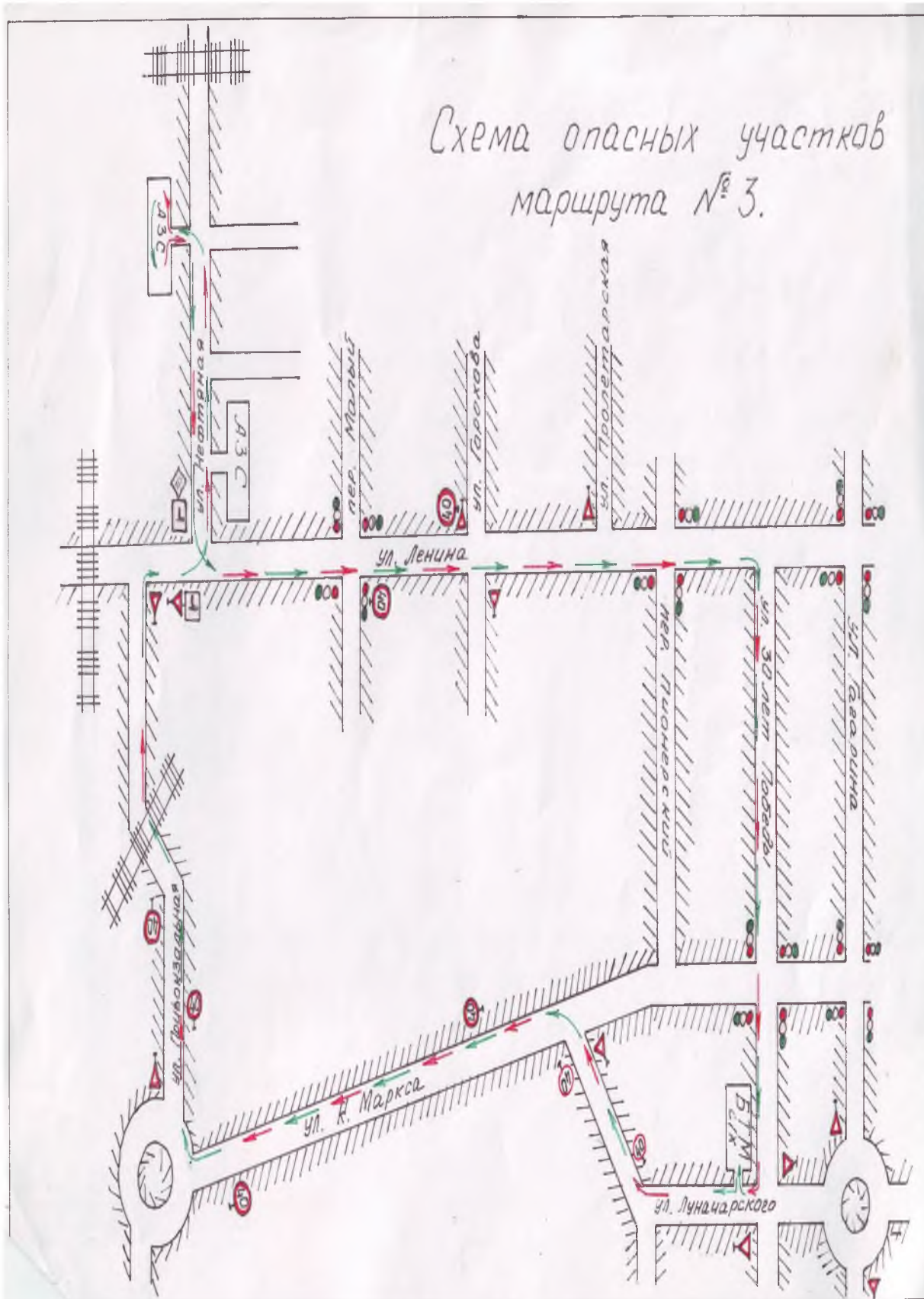
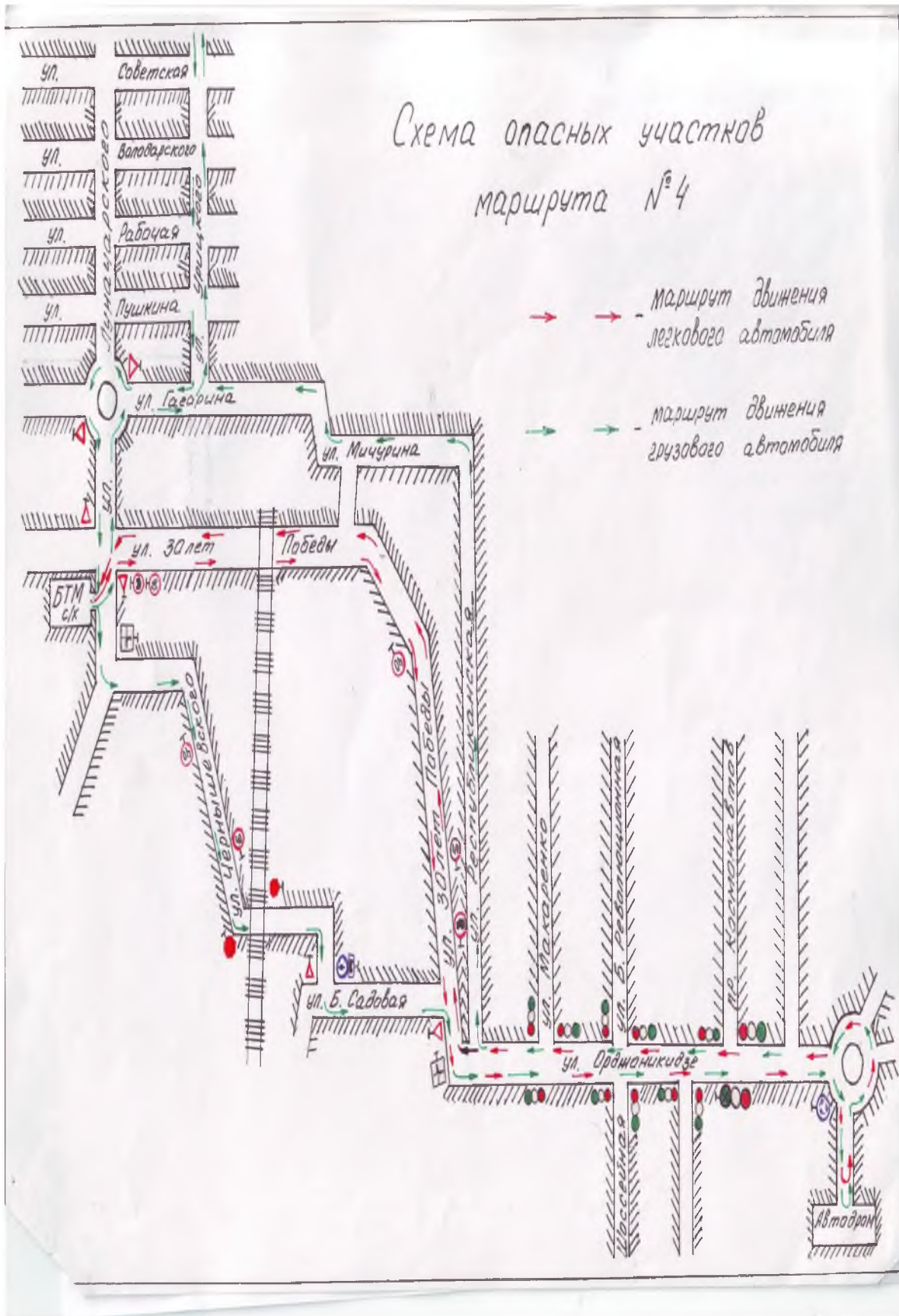


Схема учебного маршрута №4 ГАПОУ СО «Балашовский техникум механизации сельского хозяйства» с указанием особенностей и опасных участков.



II. Информация об обеспечении безопасности перевозок обучающихся специальным транспортным средством (автобусом).

1. Общие сведения

Марка: ГАЗ – 32213 «ГАЗель»

Модель: специализированное пассажирское транспортное средство

Государственный регистрационный знак: Х447ВН64

Соответствие конструкции требованиям, предъявляемым, к школьным автобусам: соответствует требованиям «Автобус для перевозки детей»

Сведения о водителях автобуса:

Фамилия, имя, отчество	Принят на работу	Стаж в категории D	Дата предстоящего мед. осмотра	Период проведения стажировки	Повышение квалификации	Допущенные нарушения ПДД
Ушаков Анатолий Александрович	2004г.	2012г.	19.05.2016г.	01.09.2014г. 19.08.2014г.	18.02.2011 ПМФ ФГУ ВНИИ «Охраны труда и экономики труда» Росздрава	нет
Кондрашов Пётр Алексеевич	1977г.	1985г.	10.08.2014г.	01.09.2014г. 19.08.2014г.	с 09.09.2013 по 23.09.2013г. ПМФ ФГБУ «ВНИИ охраны и экономики труда»	нет
Щербаков Александр Викторович	1986г.	1989г.	06.03.2015 г.	01.09.2014г. 19.08.2014г.	с 09.09.2013 по 23.09.2013г. ПМФ ФГБУ «ВНИИ охраны и экономики труда»	нет

2. Организационно-техническое обеспечение

1) Лицо, ответственное, за обеспечение безопасности дорожного движения: механик Петровский Александр Васильевич

Назначено: 09 января 2014г. приказ №10-к прошло аттестацию 2011г.

2) Организация проведения предрейсового медицинского осмотра водителя: Осуществляет МУП БМР «Балашовское ПАТП» на основании договора на оказание услуг от 09 сентября 2014г., действительного по 31 декабря 2014г.

3) Организация проведения предрейсового технического осмотра транспортного средства: осуществляет механик Петровский Александр Васильевич на основании удостоверения Балашовского филиала ГАОУ ЦТО Минтранса Саратовской области № 758337 от 07.07.2011г. действительного до 07.07.2016г.

4) Дата очередного технического осмотра: август 2014г.

5) Место стоянки автобуса в нерабочее время: гараж ГАПОУ СО «Балашовский техникум механизации сельского хозяйства», ул. Луначарского д.100,

6) Меры, исключающие несанкционированное использование: гараж находится под видеонаблюдением

3. Сведения о владельце

Государственное автономное профессиональное образовательное учреждение Саратовской области «Балашовский техникум механизации сельского хозяйства» (ГАПОУ СО «Балашовский техникум механизации сельского хозяйства», ГАПОУ СО «БТМСХ»)

Юридический адрес ОУ; 412309, Российская Федерация, Саратовская область, г.Балашов, ул. Луначарского д.100, тел./ факс: 8-84545-4-17-03;

4. Сведения об организациях, осуществляющих перевозку обучающихся специальным транспортным средством (автобусом): перевозка обучающихся осуществляется транспортным средством (автобусом) техникума.

5. Сведения о ведении журнала инструктажа: перед каждым выездом осуществляется проведение инструктажа водителя, механиком с записью в журнал «предрейсовый инструктаж»

6. Безопасное расположение остановки автобуса: на территории ГАПОУ СО «Балашовский техникум механизации сельского хозяйства», Саратовская область, г.Балашов, ул. Луначарского д.100,

[1]* Дорожно-эксплуатационные организации, осуществляющие содержание УДС, несут ответственность в соответствии с законодательством Российской Федерации (Федеральный закон «О безопасности дорожного движения» №196-ФЗ, КоАП, Гражданский кодекс).

2.3. План-схемы, рекомендуемые к размещению в Паспорте:

- района расположения ОУ, пути движения транспортных средств и детей (учеников):

1. Район расположения образовательного учреждения определяется группой жилых домов, зданий и улично-дорожной сетью с учетом остановок общественного транспорта (выходов из станций метро), центром которого является непосредственно образовательное учреждение;

2. Территория, указанная в схеме, включает в себя:

- образовательное учреждение;
- спортивно-оздоровительный комплекс (при наличии);
- жилые дома, в которых проживает большая часть детей (учеников) данного образовательного учреждения;
- автомобильные дороги и тротуары;

3. На схеме должно быть обозначено:

- расположение жилых домов, зданий и сооружений;
- сеть автомобильных дорог;
- пути движения транспортных средств;
- пути движения детей (учеников) в/из образовательного учреждения;
- уличные (наземные – регулируемые / нерегулируемые) и внеуличные (надземные и подземные) пешеходные переходы;
- названия улиц и нумерация домов.

Схема необходима для общего представления о районе расположения ОУ. Для изучения безопасности движения детей на схеме обозначены наиболее частые пути движения учеников от дома (от отдаленных остановок маршрутных транспортных средств) к ОУ и обратно.

При исследовании маршрутов движения детей необходимо уделить особое внимание опасным зонам, где часто дети (ученики) пересекают проезжую часть не по пешеходному переходу;

- организации дорожного движения в непосредственной близости от образовательного учреждения с размещением соответствующих технических средств, маршруты движения детей и расположение парковочных мест:

1. Схема организации дорожного движения ограничена автомобильными дорогами, находящимися в непосредственной близости от образовательного учреждения;

2. На схеме обозначено:

- здание ОУ с указанием территории, принадлежащей непосредственно ОУ (при наличии указать ограждение территории);
- автомобильные дороги и тротуары;
- уличные (наземные – регулируемые / нерегулируемые) и внеуличные (надземные и подземные) пешеходные переходы на подходах к ОУ;
- дислокация существующих дорожных знаков и дорожной разметки;
- другие технические средства организации дорожного движения;
- направление движения транспортных средств по проезжей части;
- направление движения детей (учеников);

3. На схеме указано расположение остановок маршрутных транспортных средств и безопасные маршруты движения детей (учеников) от остановочного пункта к ОУ и обратно;

4. При наличии стоянки (парковочных мест) около ОУ, указывается место расположение и безопасные маршруты движения детей (учеников) от парковочных мест к ОУ и обратно.

К схеме (в случае необходимости) должен быть приложен план мероприятий по приведению существующей организации дорожного движения к организации движения, соответствующей нормативным техническим документам, действующим в области дорожного движения, по окончании реализации которого готовится новая схема;

- маршрутов движения групп детей от ОУ к стадиону, парку или к спортивно-оздоровительному комплексу (в случае их нахождения вне территории ОУ и необходимости проведения обязательных мероприятий, связанных с образовательным процессом);

На схеме района расположения ОУ указываются безопасные маршруты движения детей от ОУ к стадиону, парку или спортивно-оздоровительному комплексу и обратно.

Данные схемы должны использоваться преподавательским составом при организации движения групп детей к местам проведения занятий вне территории ОУ.

- путей движения транспортных средств к местам разгрузки/погрузки и рекомендуемых безопасных путей передвижения детей по территории образовательного учреждения (в случае осуществления доставки грузов в ОУ автомобильным транспортом);

На схеме указывается примерная траектория движения транспортного средства на территории ОУ, в том числе место погрузки/разгрузки, а также безопасный маршрут движения детей во время погрузочно-разгрузочных работ.

В целях обеспечения безопасного движения детей по территории ОУ необходимо исключить пересечение пути движения детей и пути движения транспортных средств.

- Паспорт может содержать и ряд других схем. Например, план-схему автогородка (при его наличии) и др.

2.4 В случае необходимости доставки детей в ОУ специальным транспортным средством (автобусом) для перевозки детей Паспорт должен содержать специальный раздел, касающийся такой перевозочной деятельности.

В данном разделе должны быть представлены сведения о владельце автобуса (ОУ, муниципальное образование, АТП и т.д.), соответствующие данные о месте хранения и технического обслуживания автобуса, подробные сведения о водителе (водителях) (ФИО, открытые категории, стаж вождения, сведения о переподготовке и др.) с обязательным указанием места медицинского освидетельствования водителя, а также должны быть размещены план-схемы:

- подробного маршрута движения автобуса до ОУ

На схеме указываются населенные пункты, через которые происходит следование автобуса ОУ, оборудованные места остановок для посадки и высадки детей в

каждом населенном пункте; непосредственно населенный пункт, где расположено ОУ.

На схеме указан безопасный маршрут следования автобуса ОУ из пункта А в пункт В, а также обозначены:

- жилые дома населенных пунктов;
- здание ОУ;
- автомобильные дороги;
- дислокация существующих дорожных знаков на пути следования автобуса ОУ;
- пешеходные переходы, пересекающие проезжую часть маршрута движения автобуса ОУ;
- другие технические средства организации дорожного движения;
- безопасного расположения остановки автобуса ОУ

На схеме указывается подъезд в оборудованный «карман» или другое оборудованное место для посадки и высадки детей из автобуса ОУ, и дальнейший путь движения автобуса по проезжей части, а также безопасный маршрут движения детей (учеников) от остановки автобуса ОУ.

На схеме обозначено:

- жилые дома района расположения ОУ;
- здание ОУ;
- ограждение территории ОУ (при наличии);
- автомобильные дороги.

Кроме того,

2.5. Паспорт может содержать любую другую информацию, позволяющую объективно оценить положение дел в ОУ в части, касающейся обеспечения безопасности обучающихся.

Содержание

I. План - схемы ОУ.

- 1) район расположения ОУ, пути движения транспортных средств и детей;
- 2) организация дорожного движения в непосредственной близости от образовательного учреждения с размещением соответствующих технических средств, маршруты движения детей и расположение парковочных мест;
- 3) маршруты движения организованных групп детей от ОУ к стадиону, парку или к спортивно-оздоровительному комплексу;
- 4) пути движения транспортных средств к местам разгрузки/погрузки и рекомендуемых безопасных путей передвижения детей по территории образовательного учреждения.

II. Информация об обеспечении безопасности перевозок детей специальным транспортным средством (автобусом).

- 1) общие сведения;
- 2) безопасное расположение остановки автобуса ОУ.

III. Приложения:

3. Сведения о владельце

Юридический адрес владельца г. Ноябрьск, ул. Дзержинского 5;

Фактический адрес владельца г. Ноябрьск, ул. Дзержинского 5;

Телефон ответственного лица 89222843841 _____

4. Сведения об организациях, осуществляющих перевозку детей специальным транспортным средством (автобусом)

Перевозка детей осуществляется транспортным средством (автобусом) детского дома.

5. Сведения о ведении журнала инструктажа

Перед каждым выездом осуществляется проведение инструктажа водителя, механиком с записью в журнал «Инструкция 8.9.»

Безопасное расположение остановки автобуса у МКОУ д. д. «Семья»

[1]* Дорожно-эксплуатационные организации, осуществляющие содержание УДС, несут ответственность в соответствии с законодательством Российской Федерации (Федеральный закон «О безопасности дорожного движения» №196-ФЗ, КоАП, Гражданский кодекс).